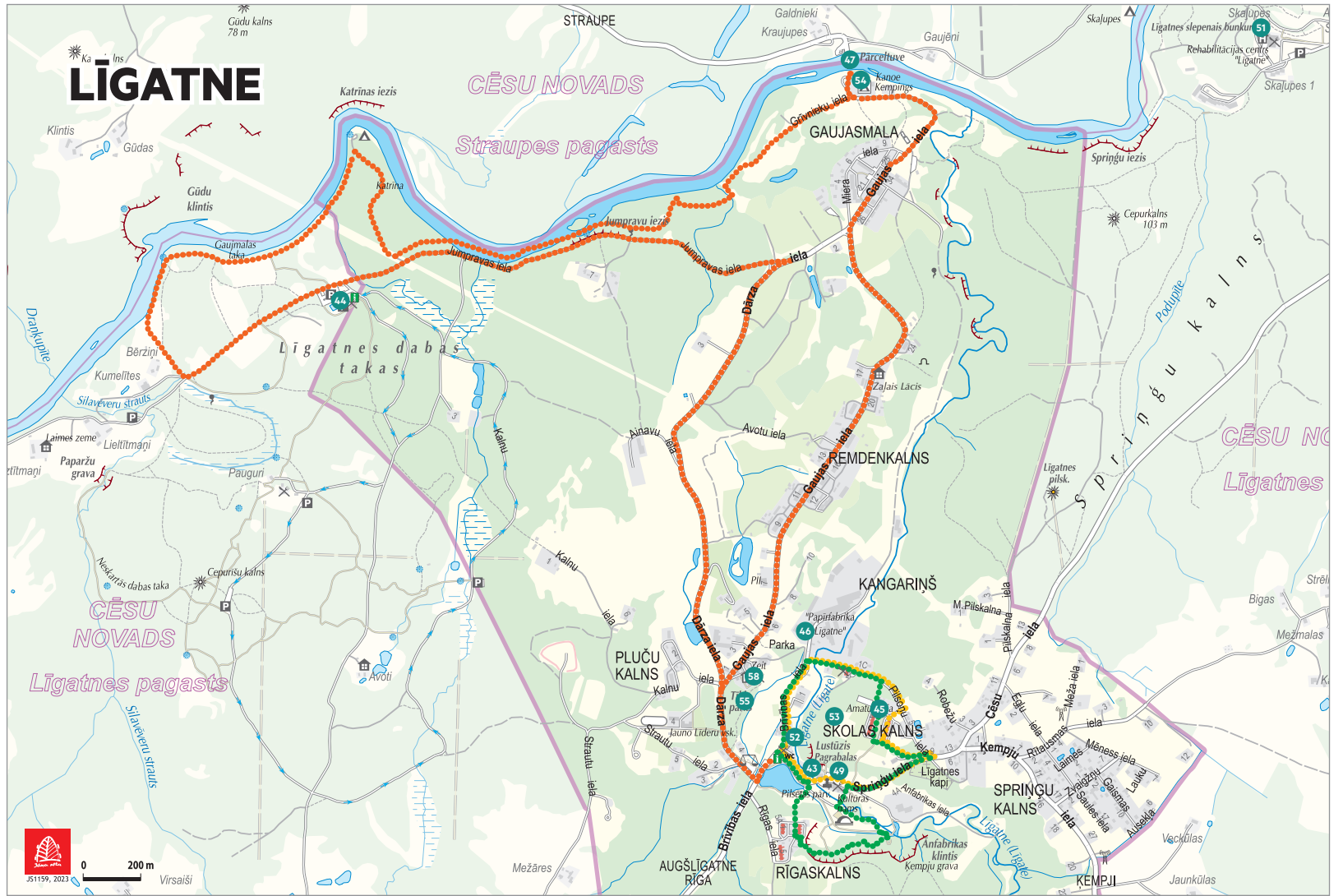


# KREIS CĒSIS



## HISTORISCHES ZENTRUM DER PAPIERFABRIK LĪGATNE

Auf dieser Route sieht man einen Teil der historischen Holz- und Ziegelbebauung aus dem 19. Jahrhundert sowie die Sandsteinfelsen Lustūzis und Ānfabrika, den Laichweg von Fischen sowie in Sandsteinfelsen errichtete Höhlenkeller.

- Naturpfad 4 km
- Naturpfad 1,5 km

## VON LĪGATNE BIS ZU NATURPFADEN LĪGATNE (13 km)

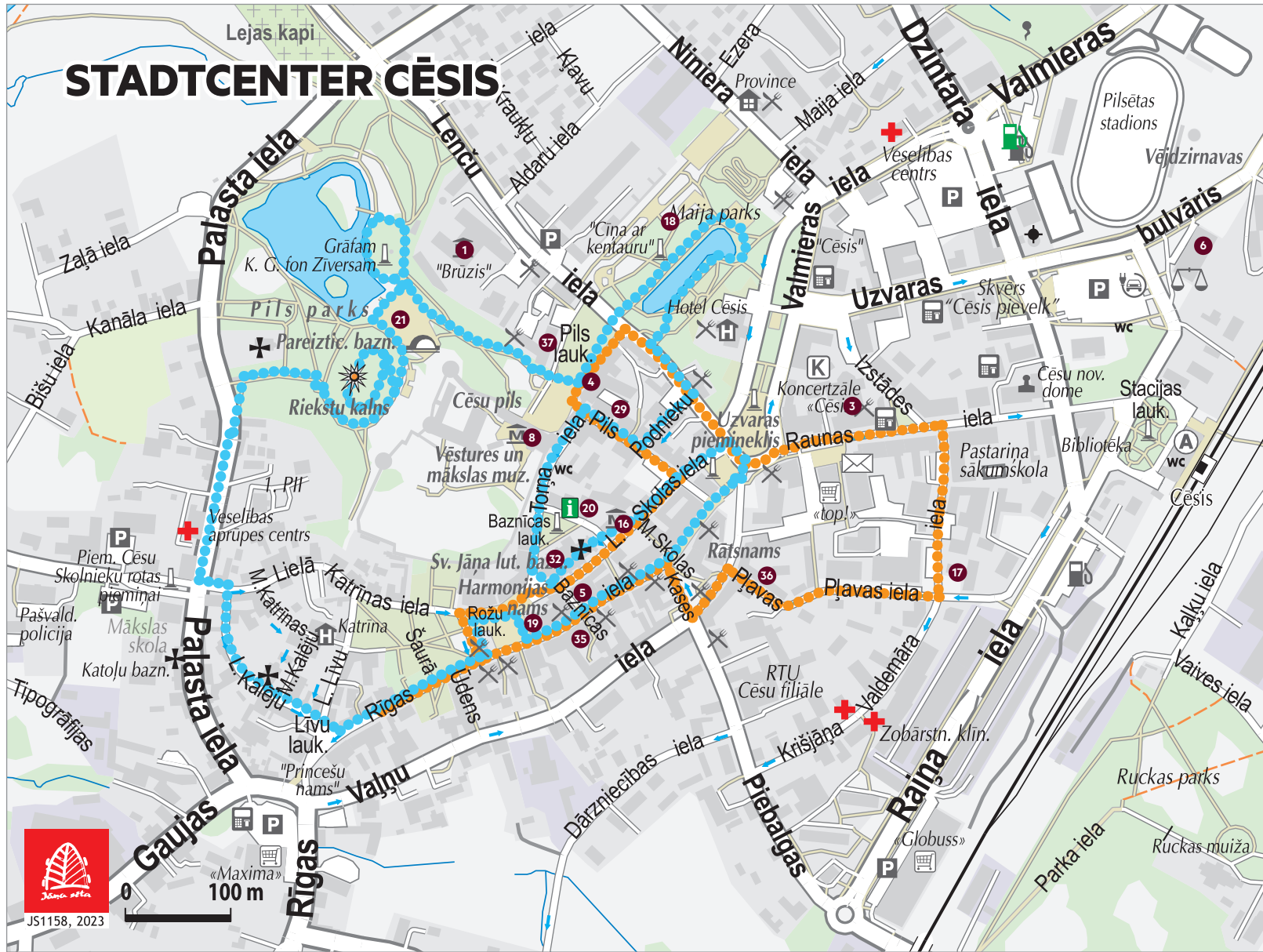
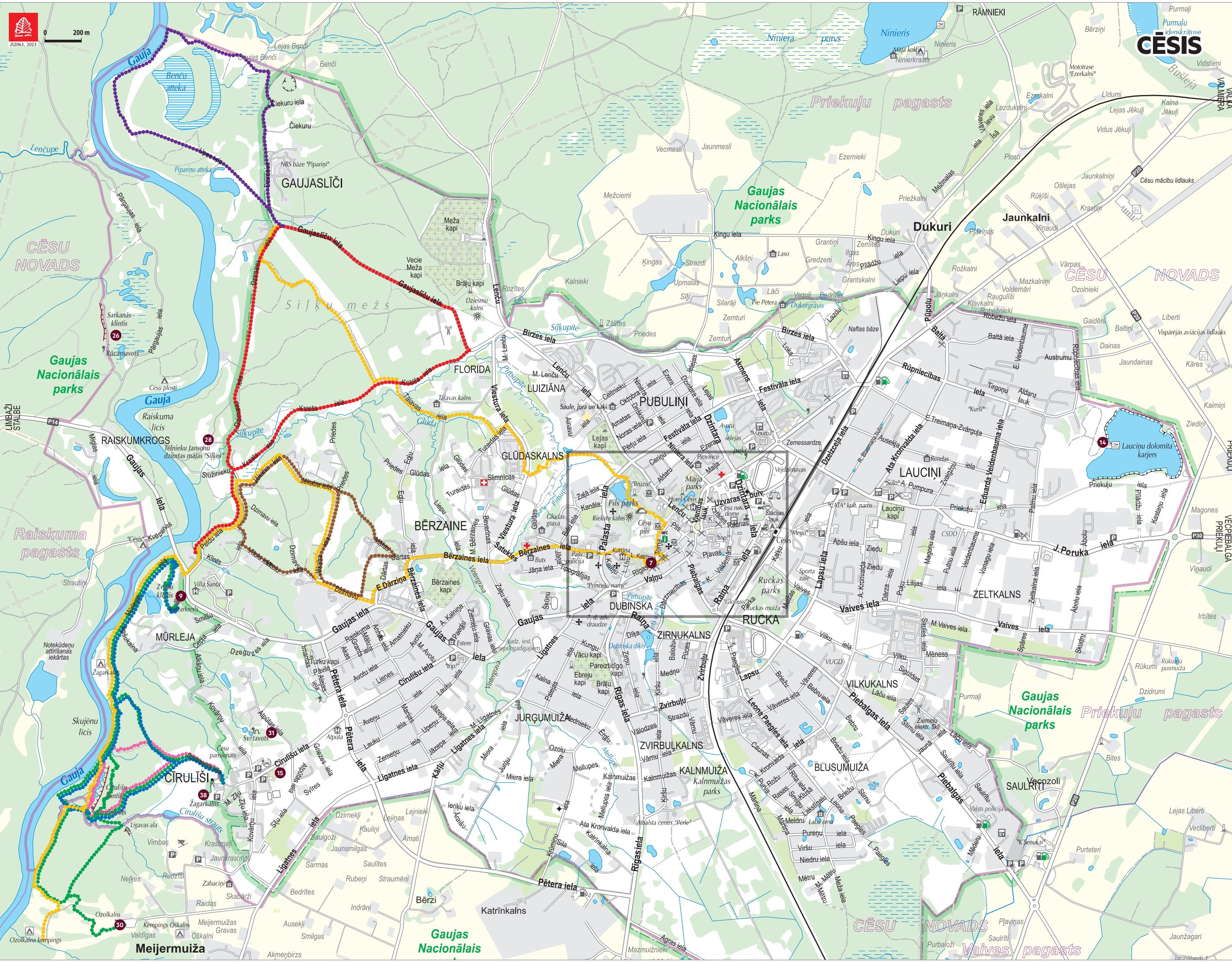
Geeignet für diejenigen, die neben den „traditionellen“ Routen nach alternativen Wegen suchen, um von Līgatne aus zu den Naturpfaden von Līgatne zu gelangen und dabei die Uferlandschaften von Gauja mit dem wunderschönen Katrīna- und den Gūdu-Felsen zu genießen. Diejenigen, die Angst vor nassen Füßen und naturbelassenen Waldwegen haben, müssen jedoch die „klassischen“ Touristenrouten wählen.

## BEZEICHNUNGEN

- + Kirche
- ☒ Tankstelle
- ☒ Gastankstelle
- ☒ Ladestation
- ☒ Hotel, Motel
- ☒ Campingplatz
- ☒ Sonstige Unterkunft, Freizeitanlage
- ☒ Museum
- ✕ Gaststätte
- ☒ Sehenswerter Berg
- ☒ Sehenswerter Burgberg
- ☒ Höhle
- ☒ Kulturhistorische Sehenswürdigkeit
- ☒ Natursehenswürdigkeit
- ☒ Parkplatz
- ☒ Siedlungsplatz
- ☒ Markt
- ☒ Freilichtbühne
- ☒ Geldautomat

## Digitale Version des Reiseführers





**AUF DER SPUR DES HANSEATISCHEN KAUFMANNS (2,6 km)**

Die Straßenplanung in der Altstadt von Cēsis ist seit den Hansezeiten erhalten, als sich Menschen aus nah und fern auf den Marktplätzen versammelten. Bei einem Spaziergang entlang dieser Route kann man die Aura und den Charme der mehr als 800 Jahre alten Stadt genießen und die Architektur und Geschichte kennenlernen.

**GESCHMACK UND HANDWERK IN CĒSIS (2 km)**

In Cēsis gibt es gute Handwerker, und hier werden auch sehr leckere Sachen gemacht! Diese Traditionen kommen durch die Jahrhunderte aus der Hansezeit bis zur Gegenwart, haben dabei neue Methoden entwickelt und von der alltäglichen Notwendigkeit zu einer neuen Art zum Erwerb von Wissen und Emotionen geworden. Sie können nicht nur in verschiedenen Werkstätten erleben, sondern auch in kleinen Läden in der gesamten Altstadt verkostet und berührt werden.

**NATURPFAD VON CĪRULIŠI**

Die Naturpfade von Cīruliši bieten einen inspirierenden Spaziergang durch die Entwicklung des wunderschönen Flussstals von Gauja von der Eiszeit bis zur Gegenwart! Die Route umfasst kleine Straßen und Fußwege entlang des Ufers von Gauja und ermöglicht das Kennenlernen von Naturwerten, Lebensräumen, geschützten Pflanzenarten, der Holzarchitektur und der Kulturlandschaft. Hier kann man die Pracht aller vier Jahreszeiten am Ufer des s.g. lettischen Schicksalsflusses Gauja genießen. Die Route kann problemlos mit den Naturpfaden von Cīruliši in südlicher Richtung oder bis zu den Ērgļu-Felsen in nördlicher Richtung verbunden werden.

- 1. Naturpfad 3,5 km
- 2. Naturpfad 6,2 km
- 3. Gesundheitspfad „Venden“ 2,7 km
- 4. Naturpfad 2,8 km
- 5. Naturpfad 3 km
- 6. Naturpfad 5 km

**JAKOBSWEG (Camino), (10,7 km)**

**BEZEICHNUNGEN**

- + Kirche
- Tankstelle
- Gastankstelle
- Ladestation
- Hotel, Motel
- Campingplatz
- Sonstige Unterkunft, Freizeitanlage
- Museum
- Gaststätte
- Sehenswerter Berg
- Sehenswerter Burgberg
- Feuerturm
- Krankenhaus
- Medizinische Hilfe
- Denkmal
- Mobilfunkmast
- Stadtverwaltung
- Postamt
- Badeplatz
- Höhle
- Quelle
- Busbahnhof
- Freilichtbühne
- Kaufhaus
- Skipiste
- Aussichtspunkte
- Kino
- Geldautomat