

Latvijas Valsts Standarta (LVS) prasības ceļazīmju izgatavošanai un uzstādīšanai

Standarta nosaukums:

„Ceļa zīmes - 1.daļa: Ceļa zīmes” – LVS 77-1:2002/A1:2004+A2:2007

„Ceļa zīmes - 2.daļa: Uzstādīšanas noteikumi” – LVS 77-2:2002/A1:2004+A2:2007

„Ceļa zīmes - 3.daļa: Tehniskās prasības” – LVS 77-3:2002/A1:2004+A2:2007

Ceļa zīmju standarts izstrādāts, pamatojoties uz Konvenciju par ceļa zīmēm un signāliem (Vīne, 1968) un Eiropas vienošanās dokumentiem, kas papildina šo Konvenciju (Ženēva, 1971).







Standarti nosaka ceļazīmju formu, krāsu, izmērus, tehniskās prasības un uzstādīšanas noteikumus:










- 1.daļa sniedz informāciju par Latvijā lietotajām ceļa zīmēm, to izskatu un nosaukumiem;
- 2.daļa informē par katras ceļa zīmju grupas un katras ceļa zīmes uzstādīšanas prasībām;
- 3.daļa nosaka ceļa zīmju lielumu, formu, izskatu un tehniskās prasības, kas attiecas uz ceļa zīmju izgatavošanu.










Tūrisma izmantojamās ceļa zīmes:










- 4.grupa – **rīkojuma zīmes**, kas transporta līdzekļu vadītājiem norāda atļautos manevrus un ceļa izmantošanas kārtību gājējiem un velosipēdistiem;
- 5.grupa – **norādījuma zīmes**, kas ievieš/atceļ transporta līdzekļu vadītājiem noteiktus satiksmes režīmus;
- 6.grupa – **servisa zīmes**, kas informē transporta līdzekļu vadītājus par dažādu objektu atrašanās vietu;
- 7.grupa – **virziena rādītāji un informācijas zīmes**, kas transporta līdzekļu vadītājiem norāda braukšanas virzienus un attālumus līdz apdzīvotām vietām vai citiem objektiem;
- 8.grupa – **papildzīmes**, ar kuru palīdzību transporta līdzekļu vadītājiem precīzē citu ceļa zīmju darbību.











Ceļa zīmes un to lietošanas skaidrojumi

<i>Attēls</i>	<i>Nr.</i>	<i>Lietošanas skaidrojums</i>
4. ceļa zīmju grupa		
	Nr. 413 Velosipēdu ceļš	Atļauts braukt tikai ar velosipēdiem un mopēdiem. Jāuzstāda lai apzīmētu atdalītu ceļu vai ceļa klātnes (t.sk. brauktuves daļu), pa kuru atļauta tikai velosipēdu un mopēdu kustība.
	Nr. 413 A Velosipēdu ceļa beigas	Jāuzstāda, lai norādītu 413. ceļa zīmes beigas.
	Nr. 414 Gājēju ceļš	Atļauts pārvietoties tikai gājējiem. Jāuzstāda, lai apzīmētu atdalītu ceļu vai ceļa daļu, pa kuru atļauta tikai gājēju pārvietošanās.
	Nr. 414 A Gājēju ceļa beigas	Jāuzstāda, lai norādītu 414. ceļa zīmes beigas.
	Nr. 415 Gājēju un velosipēdu ceļš	Atļauts braukt tikai ar velosipēdiem un mopēdiem, kā arī pārvietoties gājējiem. Jāuzstāda, lai apzīmētu atdalītu ceļu vai ceļa daļu, pa kuru atļauta gājēju pārvietošanās, kā arī mopēdu un velosipēdu kustība.
	Nr. 416 un Nr.417 Gājēju un velosipēdu ceļš	Atļauts braukt tikai ar velosipēdiem un mopēdiem, kā arī pārvietoties gājējiem. Jāuzstāda, lai apzīmētu atdalītu ceļu vai ceļa daļu, kam pa vienu pusi atļauta gājēju pārvietošanās, bet pa otru pusi – mopēdu un velosipēdu kustība, kā norādīts zīmē.
5. ceļa zīmju grupa		
	Nr. 530 Gājēju pāreja	Zīmi uzstāda ceļa labajā pusē uz pārejas tuvākās robežas. Jāuzstāda, lai norādītu vietas, kur gājējiem paredzēta brauktuves šķērsošana (nr.530 jāuzstāda labajā pusē, Nr,531 – kreisajā).
	Nr. 531 Gājēju pāreja	
	Nr. 532 Stāvvietā	Zīmes apakšdaļā var tikt norādīts virziens, kādā jābrauc uz stāvvietu, kas atrodas ceļa tiešā tuvumā. Jāuzstāda, lai norādītu laukumu vai ceļa daļu, kas paredzēta transportlīdzekļu stāvēšanai bez maksas.
	Nr. 532 A Stāvvietas beigas	Jāuzstāda, lai apzīmētu ceļa zīmes nr. 532 minētās stāvvietas beigas.

	Nr. 533 Maksas stāvvietā	Jāuzstāda, lai norādītu laukumu vai ceļa daļu, kas paredzēta transportlīdzekļu stāvēšanai par maksu. Uz zīmes var būt norādīts stāvēšanas maksimālais ilgums, par kuru tūlīt var samaksāt. Zīmes apakšdaļā var tikt norādīts virziens, kādā jābrauc uz stāvvietu, kas atrodas ceļa tiešā tuvumā.
	Nr. 533 A Maksas stāvvietas beigas	Jāuzstāda, lai apzīmētu ceļa zīmes nr. 533 minētās stāvvietas beigas.
	Nr. 536 Vieglo taksometru stāvvietā	Jāuzstāda, lai norādītu vieglo taksometru stāvvietu.
	Nr. 538 Taksobusu stāvvietā	Jāuzstāda, lai norādītu taksobusu stāvvietu galapunktā. Ar šo zīmi apzīmē arī maršruta taksometru stāvvietu.
6. ceļa zīmju grupa		
	Nr. 601 Medicīniskās palīdzības punkts	Jāuzstāda, lai informētu par attiecīgā servisa atrašanās vietu.
	Nr. 602 Slimnīca	Jāuzstāda, lai informētu par attiecīgā servisa atrašanās vietu.
	Nr. 603 Degvielas uzpildes stacija	Jāuzstāda, lai informētu par attiecīgā servisa atrašanās vietu.
	Nr. 604 Degvielas uzpildes stacija	Jāuzstāda, lai informētu par attiecīgā servisa atrašanās vietu. Zīme norāda, ka stacijā var iegādāties arī benzīnu (neetilēto), kurš nesatur indīgus savienojumus.
	Nr. 605 Tehniskās apkopes punkts	Jāuzstāda, lai informētu par attiecīgā servisa atrašanās vietu.
	Nr. 606 Automobiļu mazgātava	Jāuzstāda, lai informētu par attiecīgā servisa atrašanās vietu.

	Nr. 607 Telefons	Jāuzstāda, lai informētu par attiecīgā servisa atrašanās vietu.
	Nr. 608 Restorāns	Jāuzstāda, lai informētu par attiecīgā servisa atrašanās vietu. Ārpus apdzīvotas vietas uzstāda, ja restorāns uzņem viesus visas dienas nedēļā vismaz 10 stundas katru dienu. Apdzīvotā vietā parasti ar šo ceļa zīmi neapzīmē, izņemot gadījumus, ja tas ir vienīgais pilsētā vai tā viesu uzņemšanas laiks un piedāvāto pakalpojumu klāsts un kvalitāte ir pārāka par citiem līdzīgiem.
	Nr. 609 Kafejnīca	Jāuzstāda, lai informētu par attiecīgā servisa atrašanās vietu. Ārpus apdzīvotas vietas uzstāda, ja kafejnīca uzņem viesus visas dienas nedēļā vismaz 12 stundas katru dienu. Apdzīvotā vietā parasti ar šo ceļa zīmi neapzīmē.
	Nr. 610 Viesnīca vai motelis	Jāuzstāda, lai informētu par attiecīgā servisa atrašanās vietu. Ārpus apdzīvotas vietas uzstāda, ka viesnīca vai motelis nodrošina vismaz 5 atsevišķas istabas vai telpas, naktsmītņi vismaz 25 cilvēkiem vienlaicīgi un/vai brokastis. Apdzīvotā vietā šo ceļa zīmi parasti neuzstāda, izņemot gadījumus, ja pilsētā šāda veida servisa uzņēmumi ir ne vairāk par diviem, viesu uzņemšanas laiks un piedāvāto pakalpojumu klāsts un kvalitāte ir pārāka par citiem līdzīgiem.
	Nr. 611 Jauniešu tūristu mītne	Jāuzstāda, lai informētu par attiecīgā servisa atrašanās vietu. Apdzīvotā vietā un ārpus tās šo zīmi uzstāda, ja servisa pakalpojuma objekts ir oficiāli reģistrēts.
	Nr. 612 Kempings	Jāuzstāda, lai informētu par attiecīgā servisa atrašanās vietu. Apdzīvotā vietā un ārpus tās šo zīmi uzstāda, ja servisa pakalpojuma objekts ir oficiāli reģistrēts.
	Nr. 613 Kempingpiekabju stāvvietā	Jāuzstāda, lai informētu par attiecīgā servisa atrašanās vietu. Zīme norāda, ka stāvvietā atļauts novietot arī automobiļus-vasarnīcas (kemperus). Apdzīvotā vietā un ārpus tās šo zīmi uzstāda, ja servisa pakalpojuma objekts ir oficiāli reģistrēts.
	Nr. 614 Kempings un kempingpiekabju stāvvietā	Jāuzstāda, lai informētu par attiecīgā servisa atrašanās vietu. Zīme norāda, ka stāvvietā atļauts novietot arī automobiļus-vasarnīcas (kemperus). Apdzīvotā vietā un ārpus tās šo zīmi uzstāda, ja servisa pakalpojuma objekts ir oficiāli reģistrēts.
	Nr. 615 Atpūtas vieta	Jāuzstāda, lai informētu par attiecīgā servisa atrašanās vietu. Ārpus apdzīvotām vietām uzstāda, ja atpūtas vieta ir publiski pieejama un ir atdalīta no pārējā ceļa ar sadalošo joslu (salīņu) un kas nodrošina braucējus ar stāvvietu, tualeti un atkritumu tvertni. Apdzīvotā vietā ceļa zīmi neuzstāda.

	Nr. 616 Gājēju maršruta sākums	Jāuzstāda, lai informētu par attiecīgā servisa atrašanās vietu. Ārpus apdzīvotām vietām uzstāda, ja teritorija ir publiski pieejama ar dažādu pakāpju pārgājienu, izklaides un sporta pasākumu iespējām, pie kam šī teritorija apzīmēta ar tūrisma informatīvajām zīmēm. Teritorijā jābūt personālam, kas regulāri nodarbojas ar attiecīgās teritorijas uzkopšanu. Apdzīvotā vietā ceļa zīmi neuzstāda.
	Nr. 617 Tualete	Jāuzstāda, lai informētu par publiski pieejamas tualetes atrašanās vietu reti apdzīvotās vietās (ārpus apdzīvotām vietām). Apdzīvotā vietā ceļa zīmi neuzstāda.
	Nr. 618 Peldvieta vai baseins	Jāuzstāda, lai informētu par attiecīgā servisa atrašanās vietu. Zīme ārpus apdzīvotām vietām tiek uzstādīta uz oficiālām pludmalēm, peldvietām vai peldbaseiniem, kuros nodrošināta normatīviem atbilstīga ūdens kvalitāte. Apdzīvotās vietās šo ceļa zīmi parasti neuzstāda, izņemot gadījumus, ja tas ir vienīgais peldbaseins vai baseins pilsētā un tam ir liels skaits neregulāru viesu.
	Nr. 619 Informācijas punkts	Jāuzstāda, lai informētu par attiecīgā servisa atrašanās vietu. Apdzīvotās vietās un ārpus tām uzstāda uz objektiem, kas ir oficiāli tūrisma informācijas sniedzēji, kas nodrošina informāciju par pakalpojumiem pilsētā, rajonā vai tūristu iecienītā teritorijā.
	Nr. 620 Policija	Jāuzstāda, lai informētu par attiecīgā servisa atrašanās vietu.
	Nr. 621 Ceļu policija	Jāuzstāda, lai informētu par attiecīgā servisa atrašanās vietu.
	Nr. 622 Pasts	Jāuzstāda, lai informētu par attiecīgā servisa atrašanās vietu.
	Nr. 624 Lidosta	Jāuzstāda, lai informētu par attiecīgā servisa atrašanās vietu.
	Nr. 625 Autoosta	Jāuzstāda, lai informētu par attiecīgā servisa atrašanās vietu.

	Nr. 626 Dzelzceļa stacija	Jāuzstāda, lai informētu par attiecīgā servisa atrašanās vietu.
	Nr. 627 Jūras pasažieru stacija	Jāuzstāda, lai informētu par attiecīgā servisa atrašanās vietu.
	Nr. 628 Prāmis	Jāuzstāda, lai informētu par attiecīgā servisa atrašanās vietu.
	Nr. 630 Informācijas bloks	Jāuzstāda, lai informētu par vairākiem zīmē attēlotajiem objektiem, kas atrodas vienuviet. Vienā informācijas bloka zīmē atļauts izvietot ne vairāk kā 3 objektu simbolus.
	Nr. 631 Ievērojama vieta	Jāuzstāda, lai norādītu tūrisma objektu atrašanās vietu gadījumos, kad: - tie nav apzīmēti ar ceļa zīmi nr.706 (uz brūna fona); - atrodas pie ceļa; - ar savu izskatu nespēj viennozīmīgi garantēt tūlītēju atpazīstamību (viena no ēkām, viena no alām utml.). Zīmi atļauts uzstādīt uz ceļiem un pilsētu ielām, kas nav valsts galveno un pirmās šķiras valsts autoceļu turpinājumi.
7. ceļa zīmju grupa		
	Nr. 701 Iepriekšējs virzienu rādītājs	Uz zīmes norādīti braukšanas virzieni uz apdzīvotām vietām un citiem objektiem. Uz 701. un 702. zīmes var būt attēloti simboli, piktogrammas un citas zīmes, kas informē par ceļu satiksmes īpatnībām. Zīmes apakšdaļā norādīts attālums no zīmes uzstādīšanas vietas līdz krustojumam vai bremzēšanas joslas sākumam.
	Nr. 702 Iepriekšējs virzienu rādītājs	Uz zīmes norādīti braukšanas virzieni uz apdzīvotām vietām un citiem objektiem. Uz 701. un 702. zīmes var būt attēloti simboli, piktogrammas un citas zīmes, kas informē par ceļu satiksmes īpatnībām. Zīmes apakšdaļā norādīts attālums no zīmes uzstādīšanas vietas līdz krustojumam vai bremzēšanas joslas sākumam.
	Nr. 703 Virzienu rādītājs	Braukšanas virzieni un attālumi (km) līdz apdzīvotām vietām un citiem objektiem.
	Nr. 704 Virzienu rādītājs	Braukšanas virziens un attālums (km) līdz apdzīvotai vietai vai citam objektam.
	Nr. 706 Virzienu rādītājs	Braukšanas virziens un attālums (km) līdz apdzīvotai vietai vai citam objektam.
		Virzienu rādītājs ar zilu fonu un melniem un baltiem burtiem norāda virzienu un attālumu līdz kādam servisa objektam, ja tam netiek pielietota kāda no 6.grupas ceļa zīmēm.



ENGURES EZERS 2

Virziena rādītājs ar gaiši pelēku fonu un baltiem simboliem norāda virzienu uz viensētu vai viensētu grupu (līdz 3 nosaukumiem), kas tieši sasniedzama pa nobrauktuvi, pie kuras tā uzstādīta.

706.zīmi ar pelēku fonu nav atļauts uzstādīt uz galvenajiem un 1.šķiras ceļiem, izņemot gadījumus, kad jāapzīmē viensēta, kas reģistrēta reģistrā vai apvienībā, kuras dalībnieki lauku tūrisma mītnēs (lauku mājās, viesu namos utml.) nelielos apjomos apkalpo ceļotājus. Viensētas apzīmēšanai atļauts uzstādīt tikai vienu divpusēju ceļazīmi. Zīme jāuzstāda tajā ceļa pusē, kurā atrodas nobrauktuve uz viensētu. Virziena rādītāju uz viensētu nedrīkst uzstādīt kopā ar citām ceļa zīmēm un tas nedrīkst traucēt citu ceļazīmju redzamību.

Virziena rādītājs tūristiem – 706.zīme ar brūnu fonu, melniem un baltiem simboliem – atļauts uzstādīt, lai apzīmētu vienu vai vairākus (bet ne vairāk par 3 uz vienas zīmes) tūrisma objektus, kas saskaņā ar MK noteikumiem reģistrējušies TAVA tūrisma uzņēmumu datu bāzē (atcelts) vai reģiona tūrisma datu bāzē.











Zīmi atļauts uzstādīt, lai apzīmētu tūrisma objektus, kas no ceļa tieši nav redzami. Apzīmēšana jāveic pa visīsāko ceļu (nav vēlams pārsniegt 5 km attālumu). Zīmē jānorāda tūrisma objekta nosaukums, virziens uz objektu un attālums līdz tam. Grafiski tūrisma objekta veidu apzīmē ar vienu no piktogrammām: universāla piktogramma „ievērojama vieta” analogi kā 631.zīmē lietotā vai konkrētam objektam vēsturiski piemītoša vai speciāli veidota piktogramma.

Ja tūrisma objektam ir vairāki līdzvērtīgi pēc kvalitātes un attāluma pievadceļi, tad pa vienai zīmei atļauts uzstādīt pie diviem pievadceļiem (vadītājiem tuvojoties no pretējām pusēm, pie tuvākā pievadceļa).

706.zīme ar brūnu fonu jāuzstāda tieši pirms pieslēguma (krustojuma), kas ved uz norādīto tūrisma objektu. Gadījumos, kad zīmi nav iespējams uzstādīt tieši pirms krustojuma, to atļauts uzstādīt līdz 100 m pirms krustojuma, izmantojot bultas attēlu, ko atļauts proporcionāli palielināt atkarībā no individuāli projektētās 706.zīmes izmēriem.

706.zīme ar brūnu fonu jāuzstāda 1-1.5 m augstumā virs ceļa klātnes šķautnes. To nav ļauts uzstādīt kopā ar citiem virziena rādītājiem un informācijas zīmēm.

	Nr. 737 Ceļa numurs	Zīme ar zaļu fonu un numurs, kas piešķirts attiecīgajam Eiropas autoceļu (maģistrāļu) sistēmas ceļam (maršrutam).
	Nr. 738 Ceļa numurs	Zīme ar sarkanu fonu un numurs, kas piešķirts attiecīgajam Latvijas galvenajam valsts autoceļam.
	Nr. 739 Ceļa numurs	Zīme ar zilu fonu un numurs, kas piešķirts attiecīgajam Latvijas 1. šķiras valsts autoceļam.
	Nr. 740 Ceļa numurs un virziens	Zīmes fons norāda ceļa piederību pie attiecīgas šķiras autoceļa.
	Nr. 741 Ceļa numurs un virziens	Zīmes fons norāda ceļa piederību pie attiecīgas šķiras autoceļa.
	Nr. 742 Ceļa numurs un virziens	Zīmes fons norāda ceļa piederību pie attiecīgas šķiras autoceļa.

	Nr. 747 Administratīvi teritoriālās vienības nosaukums	
	Nr. 748 Tūrisma objekta teritorija	Atļauts uzstādīt, lai apzīmētu iebraukšanu teritorijā, kas bagāta ar daudziem savstarpēji tuvu esošiem tūrisma objektiem, kuru atsevišķa norādīšana uz ceļa nav iespējama vai lietderīga. Uz zīmes jānorāda apzīmējamās teritorijas nosaukums. Zīmi uzstāda kultūrvēsturiskas un ainaviskas teritorijas sākumā uz tūrismam plaši izmantotiem ceļiem, kas nav ātrgaitas vai augstākas klases ceļi. Zīmi nav atļauts uzstādīt kopā ar citām ceļa zīmēm. Zīmes attēlu kā ieliktni atļauts ievietot 701. un 702. ceļa zīmēs.
8. ceļa zīmju grupa		
	Nr. 801 Attālums līdz objektam	Norāda attālumu no zīmes līdz ceļa bīstamā posma sākumam vai attiecīgā ceļu satiksmes ierobežojuma ieviešanas vietai.
	Nr. 815 Transportlīdzek ļa veids	Norāda transportlīdzekļu veidu, uz kuru attiecas zīmes darbība.
	Nr. 816 Transportlīdzek ļa veids	Norāda transportlīdzekļu veidu, uz kuru attiecas zīmes darbība.
	Nr. 818 Transportlīdzek ļa veids	Norāda transportlīdzekļu veidu, uz kuru attiecas zīmes darbība.
	Nr. 819 Transportlīdzek ļa veids	Norāda transportlīdzekļu veidu, uz kuru attiecas zīmes darbība.
	Nr. 837 Pilnas masas ierobežojums	Norāda, ka 532. zīme attiecas tikai uz automobiļiem, kas apzīmēti ar vadītāja invalīda pazīšanas zīmi saskaņā ar CSN 201.punktā minētajām prasībām.
 	Nr. 842 Pārējā papildinformā- cija	Jāuzstāda, ja nepieciešams zīmi papildināt ar informāciju, ko nesatur citas papildzīmes. 842.zīme jālieto velosipēdu satiksmes organizēšanai un niansēšanai: - gadījumos, kad velosipēdu ceļš atrodas tieši blakus brauktuvei (bet nav josla uz tās), uz ceļa, kur ir spēkā prasība „dot ceļu” kopā ar 206.zīmi pirms velosipēdu ceļa, jāuzstāda 842.zīme, kurā attēlots velosipēda simbols un zem tā ar horizontālu bultu (bultām) norādīts, vai velosipēdu ceļa satiksme organizēta vienā vai divos virzienos; - līdzīgi iepriekš 842.zīme uzstādāma kopā ar 130.zīmi, ja krustojošais velosipēdu ceļš nav pārrēzams uz katru pusi vismaz 150 m attālumā, kā arī gadījumos, kad izbraukšanas uz vienvirziena ceļa jānorāda par divvirzienu velosipēdu satiksmes klātbūtni uz šī ceļa; - gadījumos, kad uz 501.zīmi apzīmēta ceļa velosipēdu satiksme organizēta pa apzīmētu ceļa daļu velosipēdiem pretēji transportlīdzekļu braukšanas virzienam, to norāda ar 842.zīmi, uz kuras attēlots velosipēda simbols un tam blakus vertikāli novietotām bultām, kas norāda atļautos virzienus velosipēdu satiksmei; - gadījumos, kad vienvirziena velosipēdu satiksme organizēta pa katrā ceļa pusē no brauktuves atsevišķi esošiem

	<p>velosipēdu ceļiem, velosipēda vadītājiem par aizliegumu iebraukt vienvirziena velosipēdu ceļā pretēji atļautajam braukšanas virzienam norāda ar 842.zīmi, kurā attēlots velosipēda simbols un tam katrā pusē savstarpēji pretēji vērstas vertikāli melnas bultas, no kurām viena (aizliegtajā virzienā) pārsvītrotā ar sarkanas krāsas krustu; gadījumos, kad jāveic maršruta vadīšana, norādot velosipēda ceļa marku, piemēram, Eiro velo - EV, numuru un virzienu, jāizmanto 742.zīme (ar divreiz samazinātu vertikālo izmēru) ar zaļu fonu un baltiem burtiem, kas novietota vertikāli, bet nacionālajā velosipēdu ceļu tīklā zīmes fons – zils, simboli – balti.</p>
--	---

Ieteicamā ceļa zīmju izgatavošana un uzstādīšanas kārtība

- 1) atbilstošās ceļa zīmes izvēle pēc standarta LVS 77-1:2002, LVS 77-2:2002 un LVS 77-3:2002
- 2) atļaujas un/vai saskaņojuma saņemšana ceļazīmes izgatavošanai
- 3) ceļazīmes izgatavošana
- 4) ceļazīmes uzstādīšana

Atļauja satiksmes organizācijas tehnisko līdzekļu uzstādīšanai pie valsts ceļiem

Saskaņā ar likumu „Par autoceļiem” un Ceļu satiksmes likumu Latvijas Valsts ceļi (LVS) izdod atļauju satiksmes organizācijas tehnisko līdzekļu - *ceļa zīmju, luksoforu, signālstabiņu, aizsargbarjeru, gājēju barjeru, vertikālo un horizontālo ceļa apzīmējumu un citu tehnisko līdzekļu - uzstādīšanai pie valsts ceļiem* ikvienai juridiskai vai fiziskai personai.

Lai saņemtu atļauju, personai jāiesniedz satiksmes organizācijas tehnisko līdzekļu izvietošanas shēma un iesniegums. Dokumentus var iesniegt klātienē, elektroniski vai pa faksu, pusēm vienojoties par to.

Atļauju satiksmes organizācijas tehnisko līdzekļu uzstādīšanai pie valsts reģionālajiem un vietējiem ceļiem attiecīgā novada robežās izsniedz VAS „Latvijas Valsts ceļi” *attiecīgā nodaļa*, pie valsts galvenajiem ceļiem - *attiecīgais reģions*. Atļaujas izsniegšanas laiks - 15 dienas no pieteikuma saņemšanas dienas, ja nav panākta mutiska vai rakstiska vienošanās par citu termiņu. Atļauja tiek izsniegta bez maksas.

Saskaņojums satiksmes organizācijas tehnisko līdzekļu uzstādīšanai pie pašvaldību un citu īpašnieku autoceļiem

Saskaņā ar likumu „Par autoceļiem” un Ceļu satiksmes likumu Latvijas Valsts ceļi (LVS) saskaņo satiksmes organizācijas tehnisko līdzekļu - *ceļa zīmju, luksoforu, signālstabiņu, aizsargbarjeru, gājēju barjeru, vertikālo un horizontālo ceļa apzīmējumu un citu tehnisko līdzekļu uzstādīšanu pie pašvaldību un citu īpašnieku ceļiem*.

Saskaņojuma saņemšanai jāiesniedz satiksmes organizācijas tehnisko līdzekļu izvietošanas shēma, uzrādot īpašnieka tiesību apliecinājoši dokumenti (pilnvaras). Dokumenti iesniedzami tikai klātienē.

Saskaņojumu satiksmes organizācijas tehnisko līdzekļu uzstādīšanai pie pašvaldību un citu īpašnieku autoceļiem attiecīgā novada robežās izsniedz VAS „Latvijas Valsts ceļi” *attiecīgā reģionā ietilpstošās nodaļas*.

Atļaujas izsniegšanas laiks - 15 dienas no pieteikuma saņemšanas dienas, ja nav panākta mutiska vai rakstiska vienošanās par citu termiņu.

Saskaņojuma saņemšana ir bez maksas.

Ceļa zīmju izgatavotāji Latvijā

„Signum”, SIA	Lietuvas šoseja 2, Jelgava, LV-3001	Tālrs.: 63023200 e-pasts: signum@signum.lv www.signum.lv	Ceļa zīmju un ceļa aprīkojuma, reklāmas, informācijas zīmju un metāla nestandarta produktu projektēšana un ražošana, un ar to saistīto pakalpojumu sniegšana.
„Troja”	Bauskas 143, Rīga, LV-1004	Tālrs.: 67607411 e-pasts: troja@finieris.lv www.troja.lv	Koka rotaļlietu ražošana (izgatavošana). Rotaļlietas (koka) - koka zirdziņi. Skeitparka (skeitborda), skrituļošanas rampu (rampa) ražošana, tirdzniecība.
„Saava-LV”, SIA	Alīses 2a, Rīga, LV-1046	Tālrs.: 67274591	Ceļa zīmju, rādītāju izgatavošana, uzstādīšana. Ceļu marķēšana. Ceļu barjeras, vadkonusi u.c. Gaismu atstarojošie izstrādājumi.
„Guma”, SIA	Gaujas 70, Cēsis, Cēsu n., LV-4101	Tālrs.: 64120597 e-pasts: guma@apollo.lv	Ceļa zīmes, rādītāji, ceļu zīmes uz mitrumizturīga saplākšņa
„M-2”, SIA	Langervaldes 1, Jelgava, LV-3002	Tālrs.: 63028616 www.m2.lv	Ceļa zīmes uz alumīnija vai krāsota cinkota skārda pamata, individuāli projektējamās ceļa zīmes. Karsti cinkotas W veida un cauruļveida aizsargbarjeras. Gājēju aizsargbarjeras. Plastmasas signālstabiņi. Projektēšana, izgatavošana un uzstādīšana. Ielu, ceļu un laukumu marķējums ar krāsu vai termoplastu.
„Latkons”, SIA	Laboratorijas 8, Rīga, LV-1009	Tālrs.: 67292619	Ceļu satiksmes drošība un aprīkojums.
„Nordic Metalplast”, SIA	Aviācijas 18, Jelgava, LV-3004	Tālrs.: 63094220 e-pasts: info.nordic@inbox.lv	Ceļazīmes un ceļu aprīkojums. Gumijas izstrādājumi. Metālapstrāde.
„KMK projekts”, SIA	Lāčplēša 87b, Rīga, LV-1011	Tālrs.: 67281458	Ceļu, tiltu būve, remonts, uzturēšana
„Rīgas luksofors”, SIA	Avotu 67, Rīga, LV-1009	Tālrs.: 7271458	Ceļa zīmes, luksofori

Ceļa zīmju uzstādītāji Latvijā

Latvijas autoceļu uzturētāja Tukuma ceļu rajons	Jelgavas iela 20, Tukums LV-3101	Tālrs.: 63182308 e-pasts: tukums@lau.lv	Valsts autoceļu un ar tiem saistīto inženierbūvju uzturēšana, būvniecība un remonts. Ja ir noslēgti līgumi ar pašvaldībām, tad arī par to pārziņā esošo autoceļu un ielu īkdienas uzturēšanas, remontu un būvniecību darbu veikšana.
---	-------------------------------------	--	---